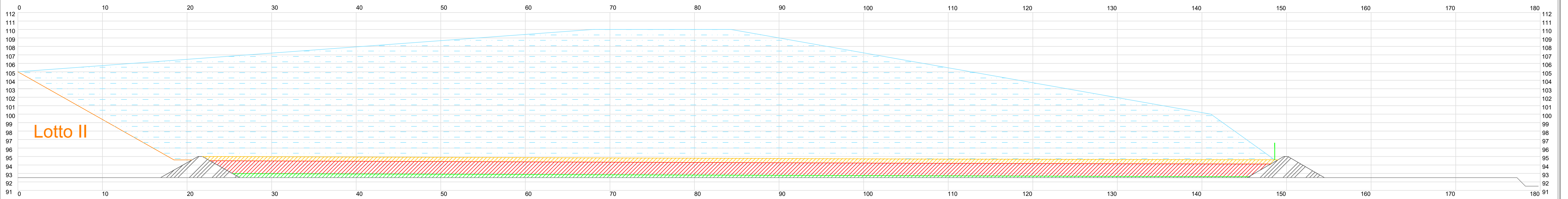
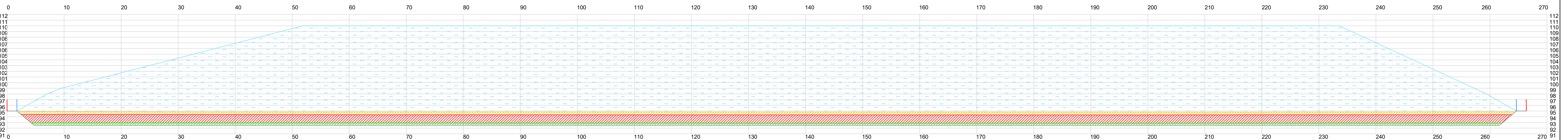


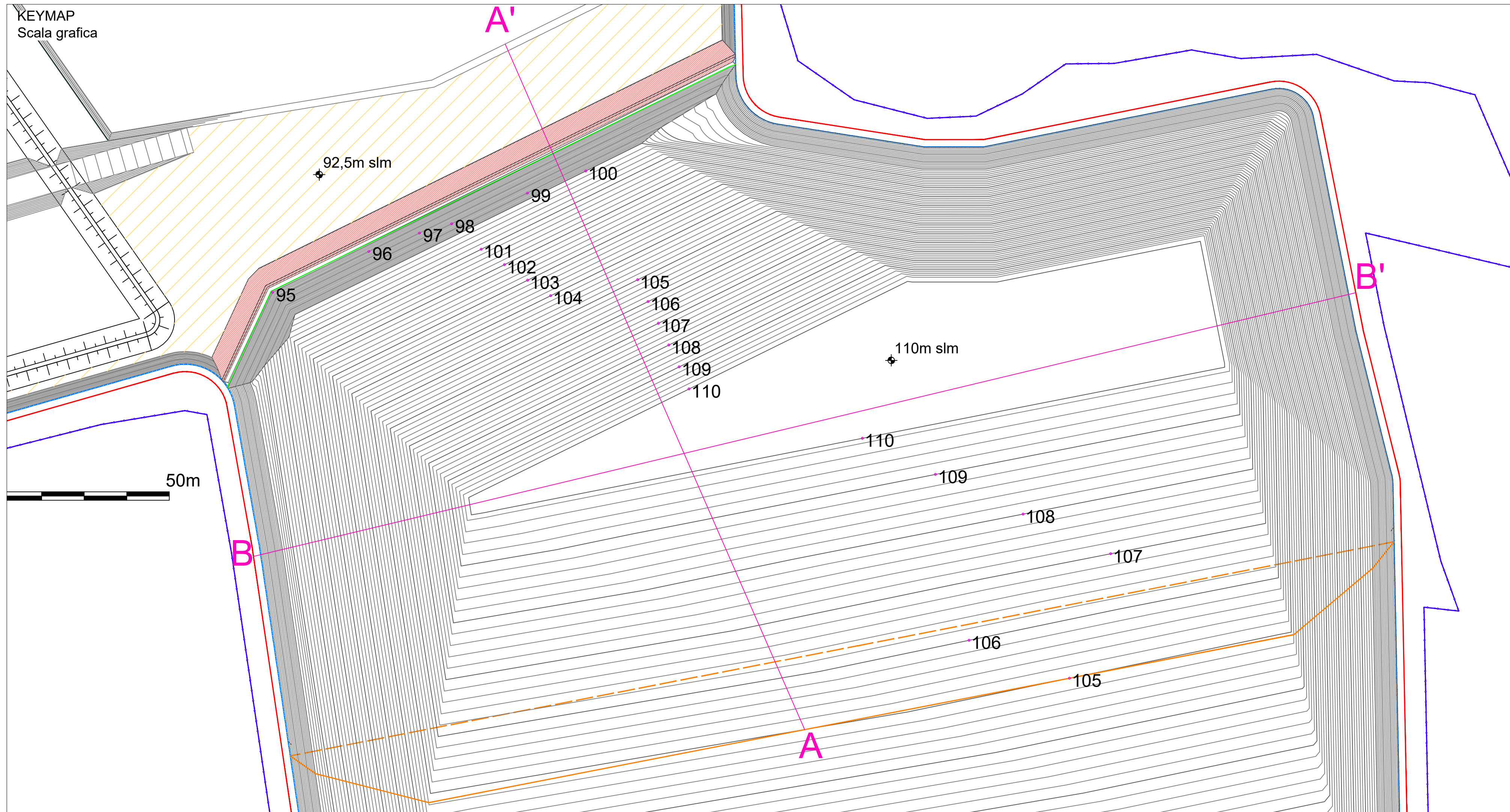
SEZIONE A-A'
Scala grafica
















SEZIONE B-B'
Scala grafica



KEYMAP
Scala grafica



-  strato di regolarizzazione e formazione delle pendenze del fondo (quote ricomprese tra 92,5 e 93 metri s.l.m., spessore variabile tra zero e 0,5 metri.)
 -  strato di argilla per completamento della barriera geologica e impermeabilizzazione artificiale (quote ricomprese tra 94 e 94,5 metri s.l.m., spessore uniforme pari a 1,5 metri)
 -  strato drenante (quote ricomprese tra 94,5 e 95 metri s.l.m., spessore uniforme pari a 0,5 metri)
 -  rifiuti
 -  dossi in argilla per separazione lotti
 -  confine AIA
 -  limite scarica (coincide con piede ricoprimento finale)
 -  limite esterno rifiuti
 -  limite interno dei rifiuti del Lotto III
 -  interfaccia (in sommità) con Lotto II
 -  interfaccia (al piede) con Lotto II
 -  Dosso in argilla di delimitazione del Lotto III
 -  fascia alla quota di intestazione 92,5m s.l.m. (larghezza 20 metri) in sopravanzamento al Lotto III

Nota: nelle sezioni non è riportato il pacchetto teli di impermeabilizzazione

SILPDUE s.r.l.		AB Green s.r.l.		CAVA LA BOLLA - ALESSANDRIA DISCARICA PER PIETRISCO FERROVIARIO CONTENENTE AMIANTO	
I.S.A.F. Via Paleocapa 19/2 - 17100 Savona TEL. 019-806914 FAX 019-802027 E-mail: isaf@isafsr.it			 Geotechnical Engineering Via Gian Domenico Cassini 21 - 10129 Torino TEL. 011-19715336 E-mail: mario.manassero@geotechnical-engineering.com		
Titolo Tavola: ABBANCAMENTO RIFIUTI LOTTO III - SEZIONI				Tavola n. 30	REVISIONI
				N.	Data Motivo
				1	31/03/2025 EMISSIONE
Disegnatore:	Scala:	N. Doc.:	Nome file:	Formato:	
FP	grafica	A23-008/T31	T31.dwg	A1	